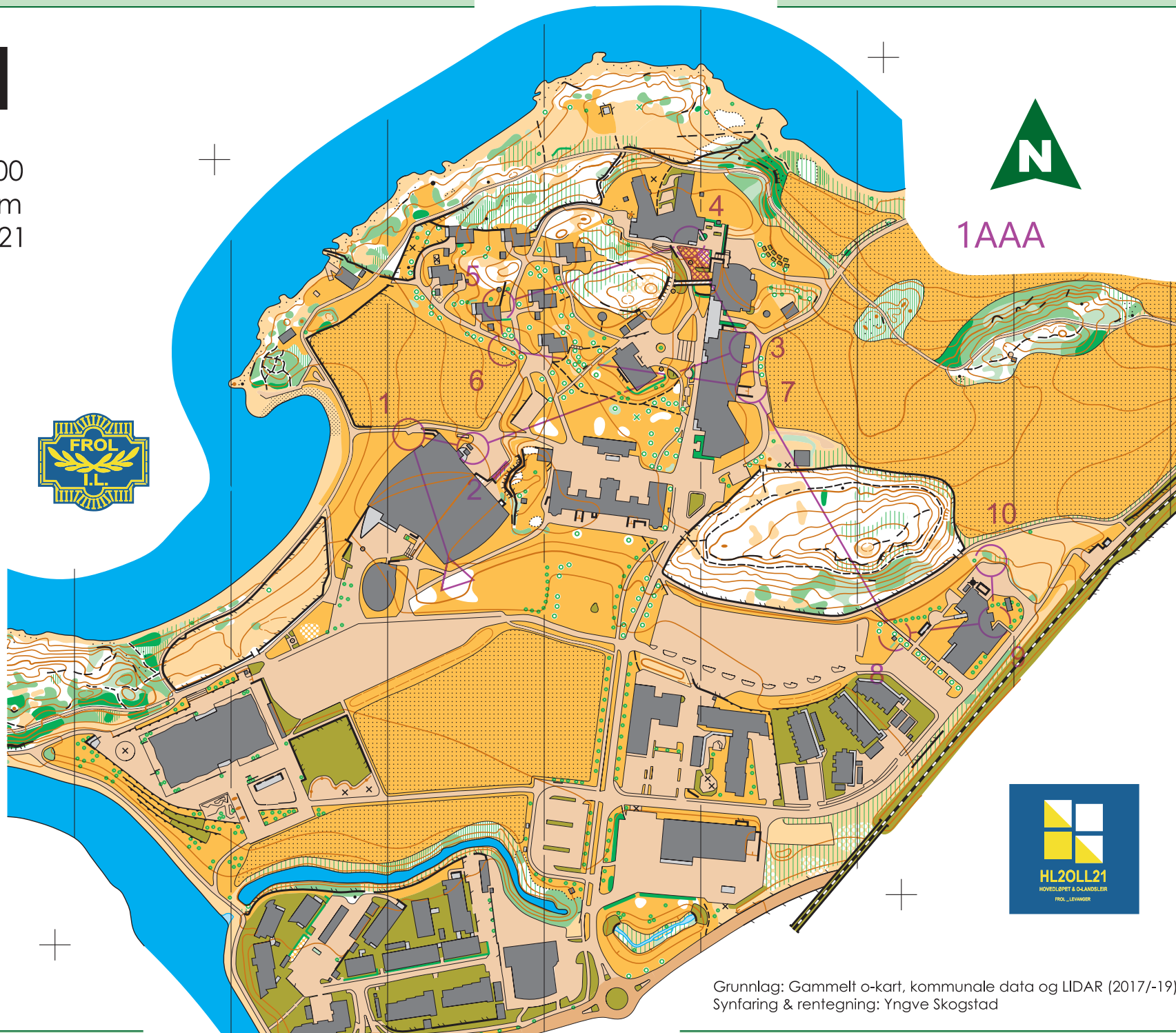


Røstad

Målestokk 1:4000
 Ekvidistanse 2 m
 Revidert 2021

OLL Kretsstafett 2021			
DHHD	2,2 km		
▷		/ / \	○
1	150	▨	∨
2	153	■	>
3	154	◇	⊥
4	160	▮	⊥
5	161	◇	⊥
6	163	↑	○
7	164	↗	⊥
8	165	■	∧
9	166	■	⊥
10	169	⊗	○

○ --- 0 m --- ▷



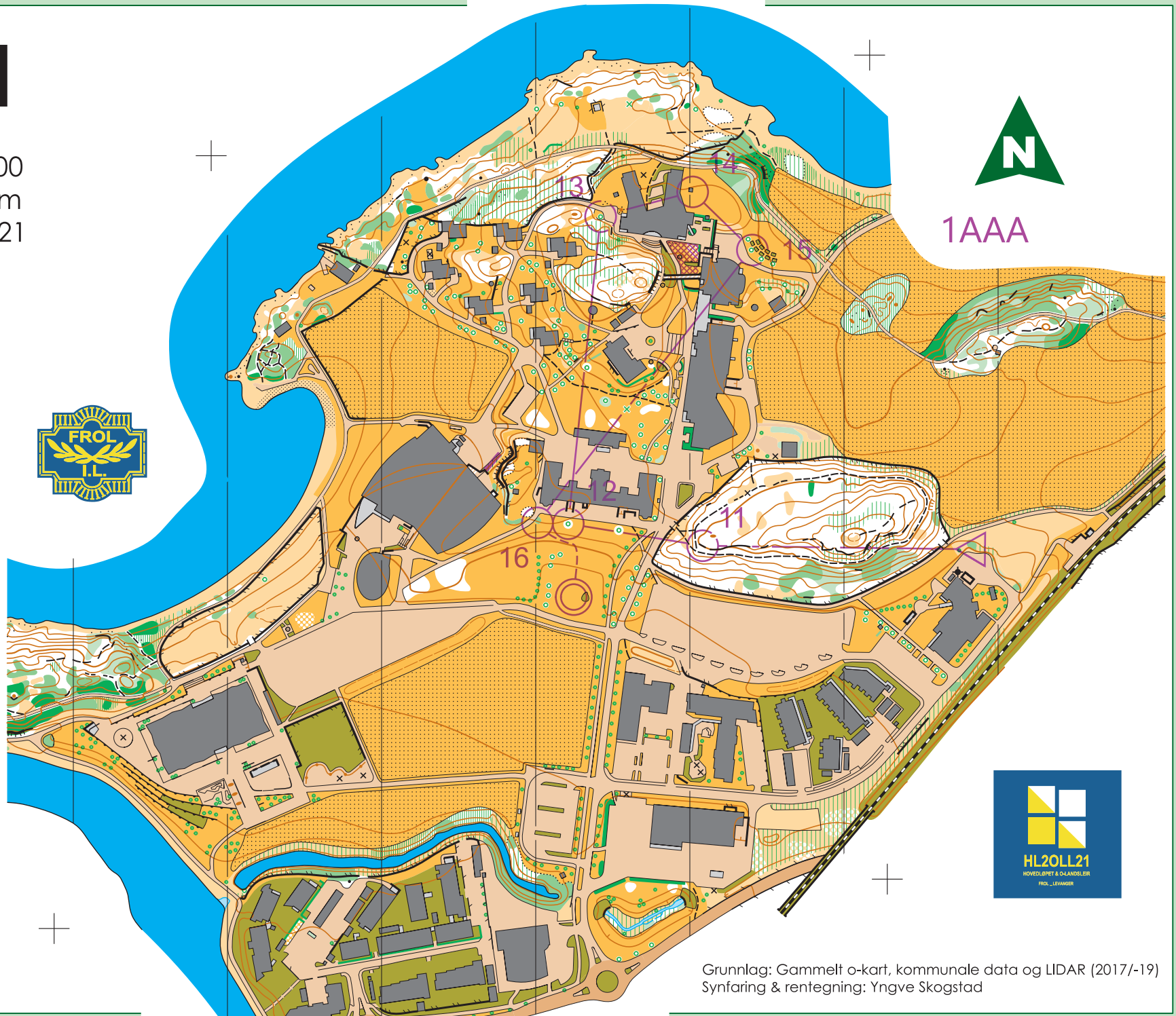
Grunnlag: Gammelt o-kart, kommunale data og LIDAR (2017/-19)
 Synfaring & rentegning: Yngve Skogstad

Røstad

Målestokk 1:4000
Ekvidistanse 2 m
Revidert 2021

OLL Kretsstafett 2021			
DHHD	2,2 km		
▷	⊗		○
11 170	≡		⊥
12 171	△		○
13 172	△		○
14 173	■		⊥
15 174	△		○
16 162	⊗		○

○ — 80 m — ⊗



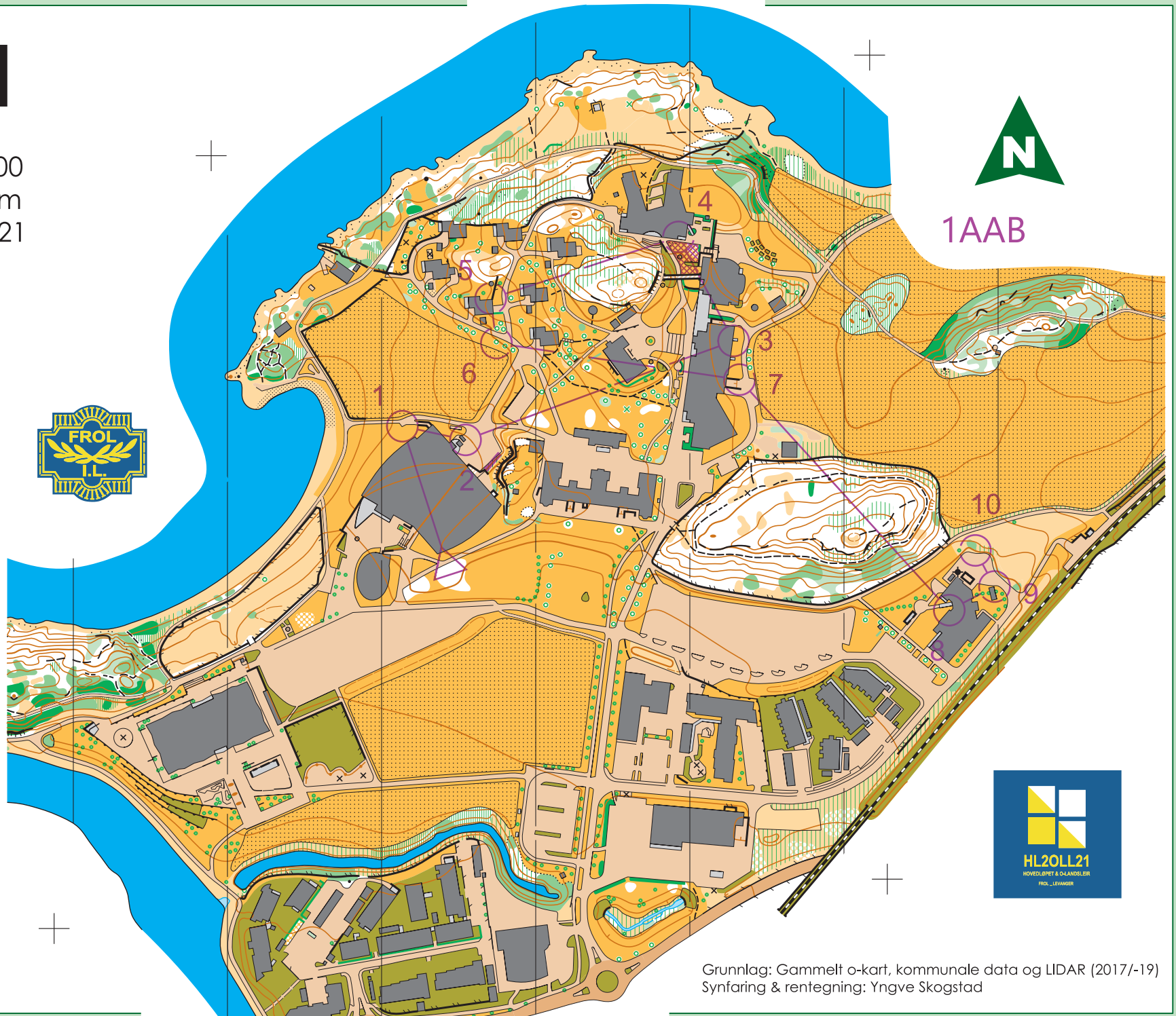
Grunnlag: Gammelt o-kart, kommunale data og LIDAR (2017/-19)
Synfaring & rentegning: Yngve Skogstad

Røstad

Målestokk 1:4000
 Ekvidistanse 2 m
 Revidert 2021



OLL Kretsstafett 2021			
DHHD	2,2 km		
▷		/ / \	○
1	150	▨	∨
2	153	■	>
3	154	◇	⊥
4	160	▮	⊥
5	161	◇	⊥
6	163	▲	○
7	164	⚡	⊥
8	167	■	⊥
9	168	■	⊥
10	169	⊗	○
○ --- 0 m --- ▷			

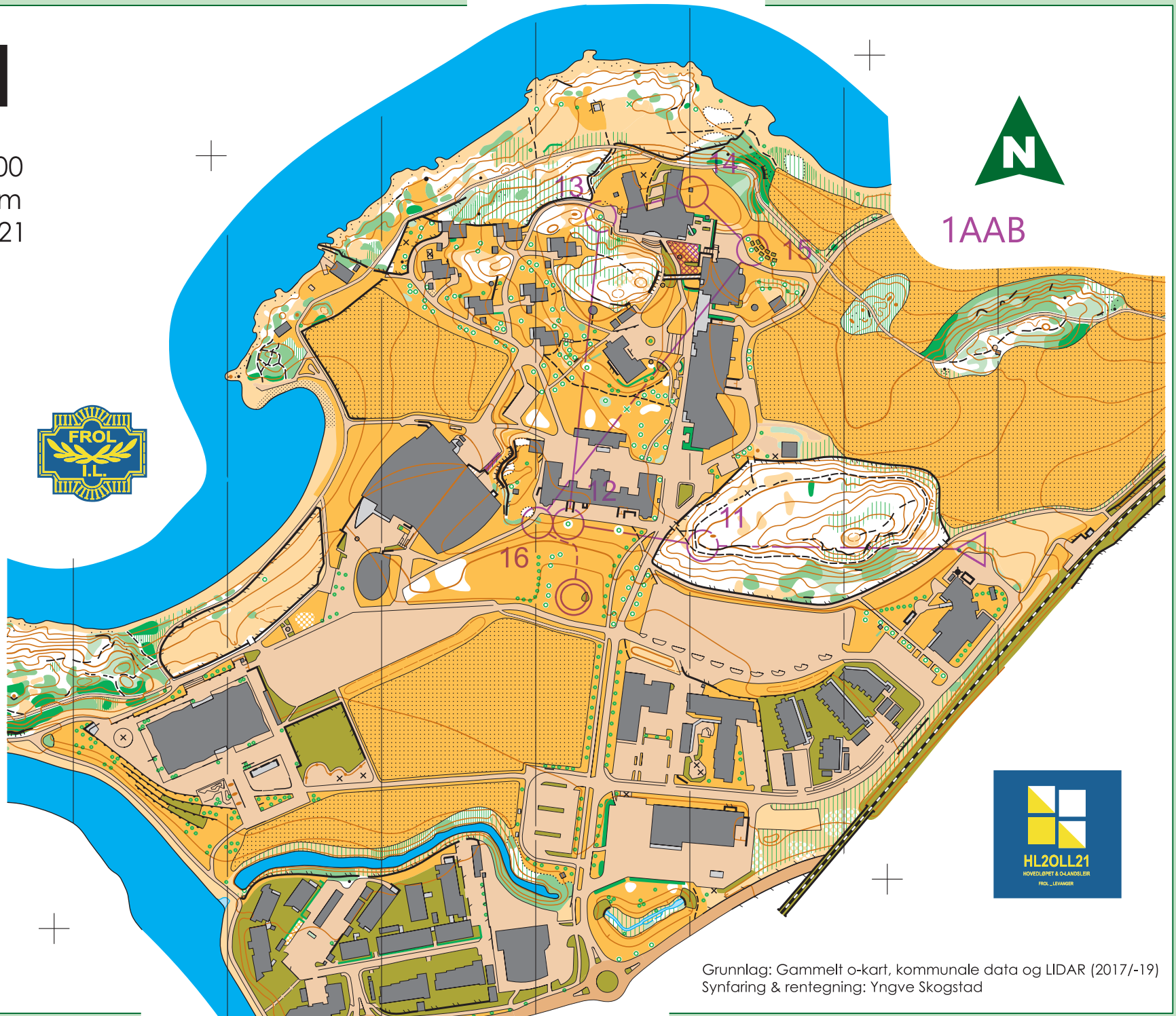


Grunnlag: Gammelt o-kart, kommunale data og LIDAR (2017/-19)
 Synfaring & rentegning: Yngve Skogstad

Røstad

Målestokk 1:4000
Ekvidistanse 2 m
Revidert 2021

OLL Kretsstafett 2021			
DHHD	2,2 km		
▷	⊗		○
11 170	▬		⊥
12 171	△		○
13 172	△		○
14 173	■		⊥
15 174	△		○
16 162	⊗		○
○	80 m	→	⊗



Grunnlag: Gammelt o-kart, kommunale data og LIDAR (2017/-19)
Synfaring & rentegning: Yngve Skogstad

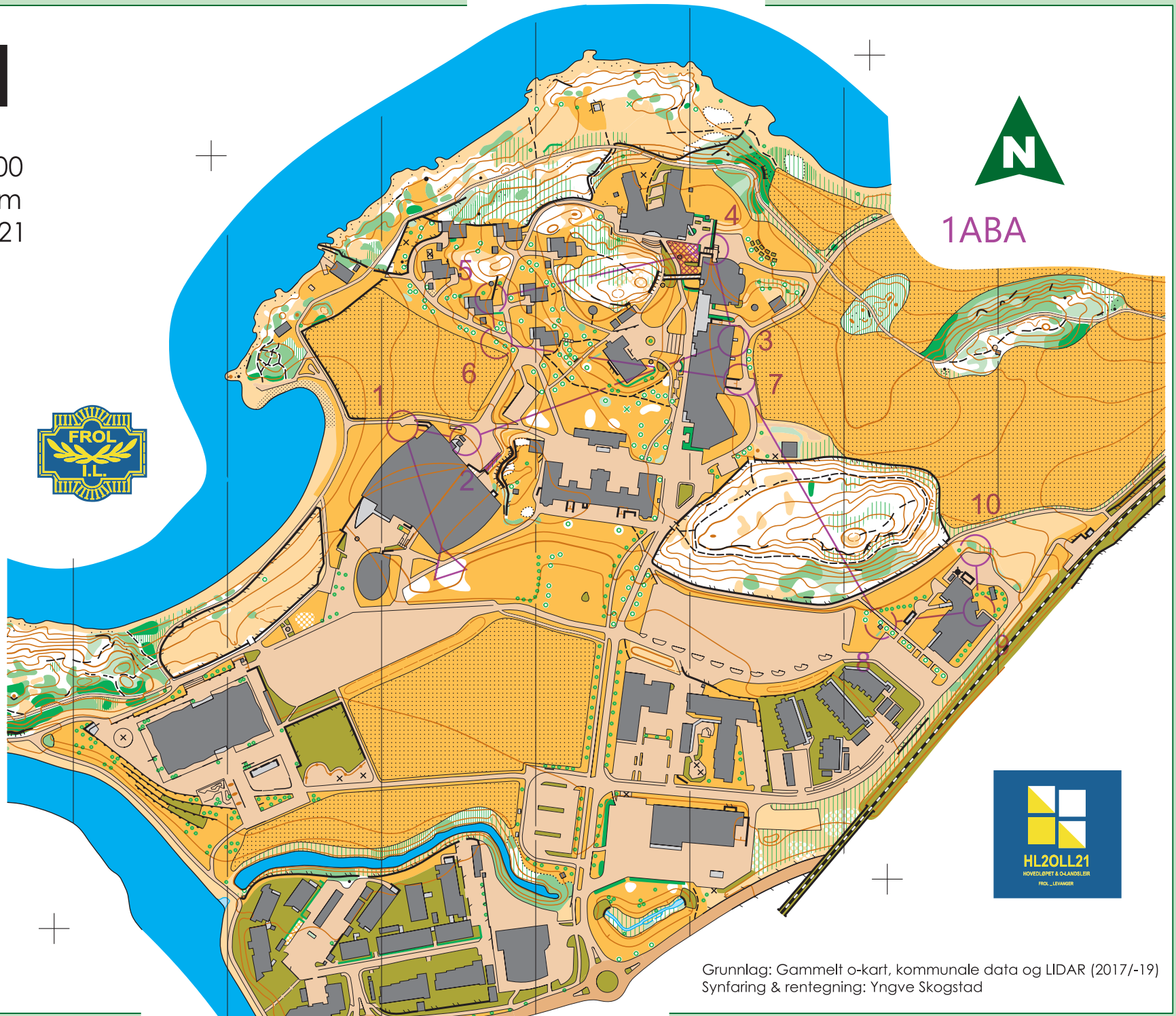
Røstad

Målestokk 1:4000
 Ekvidistanse 2 m
 Revidert 2021



OLL Kretsstafett 2021			
DHHD	2,3 km		
1 150	▨	∕ ∕ ∕	⊙
2 153	■		⋄
3 154	◇		⊥
4 176	↗		⊥
5 161	◇		⊥
6 163	▲		⊙
7 164	↗		⊥
8 165	■		⋄
9 166	■		⊥
10 169	⊗		⊙

○ --- 0 m --- ▷

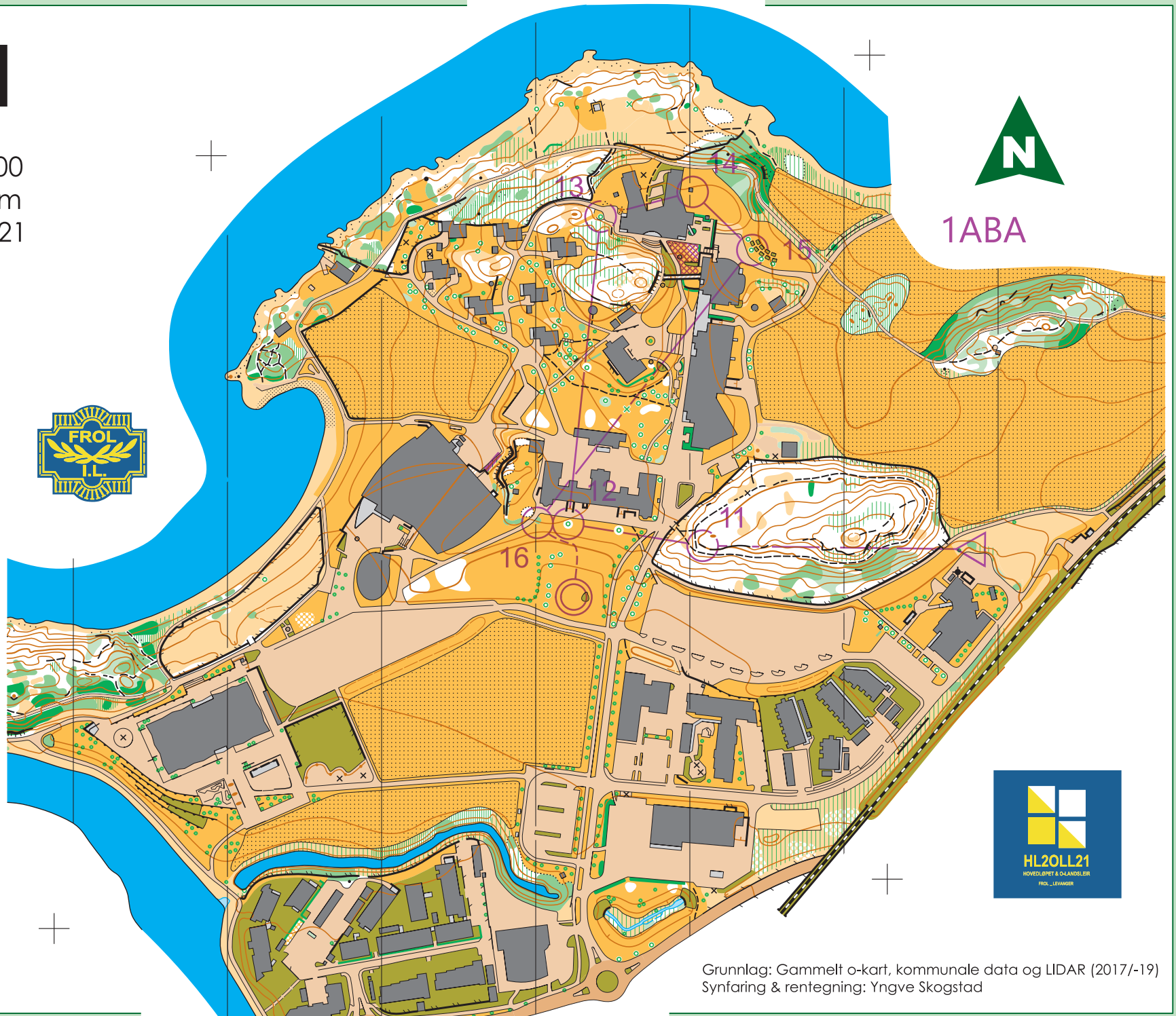


Grunnlag: Gammelt o-kart, kommunale data og LIDAR (2017/-19)
 Synfaring & rentegning: Yngve Skogstad

Røstad

Målestokk 1:4000
 Ekvidistanse 2 m
 Revidert 2021

OLL Kretsstafett 2021			
DHHD	2,3 km		
▷	⊗		○
11 170	≡		⊥
12 171	△		○
13 172	△		○
14 173	■		⊥
15 174	△		○
16 162	⊗		○
○ — 80 m — ⊗			



Grunnlag: Gammelt o-kart, kommunale data og LIDAR (2017/-19)
 Synfaring & rentegning: Yngve Skogstad

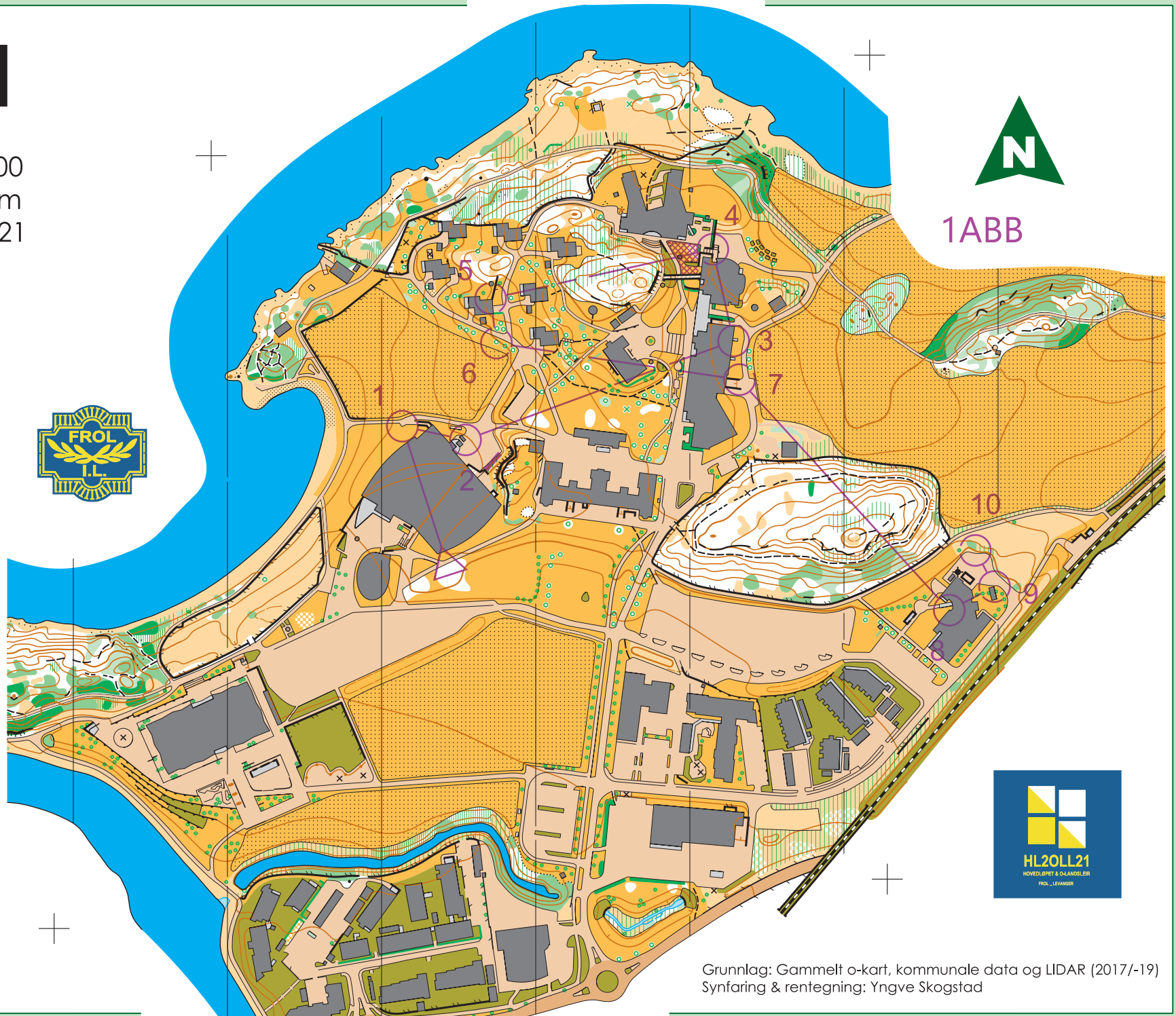
Røstad

Målestokk 1:4000
 Ekvidistanse 2 m
 Revidert 2021



OLL Kretsstafett 2021			
DHHD	2,2 km		
1 150	▨	∕ ∕ ∕	⊙
2 153	■		⋄
3 154	◇		⊥
4 176	↗		⊥
5 161	◇		⊥
6 163	▲		⊙
7 164	↗		⊥
8 167	■		⋄
9 168	■		⋄
10 169	⊗		⊙

○ --- 0 m --- ▷

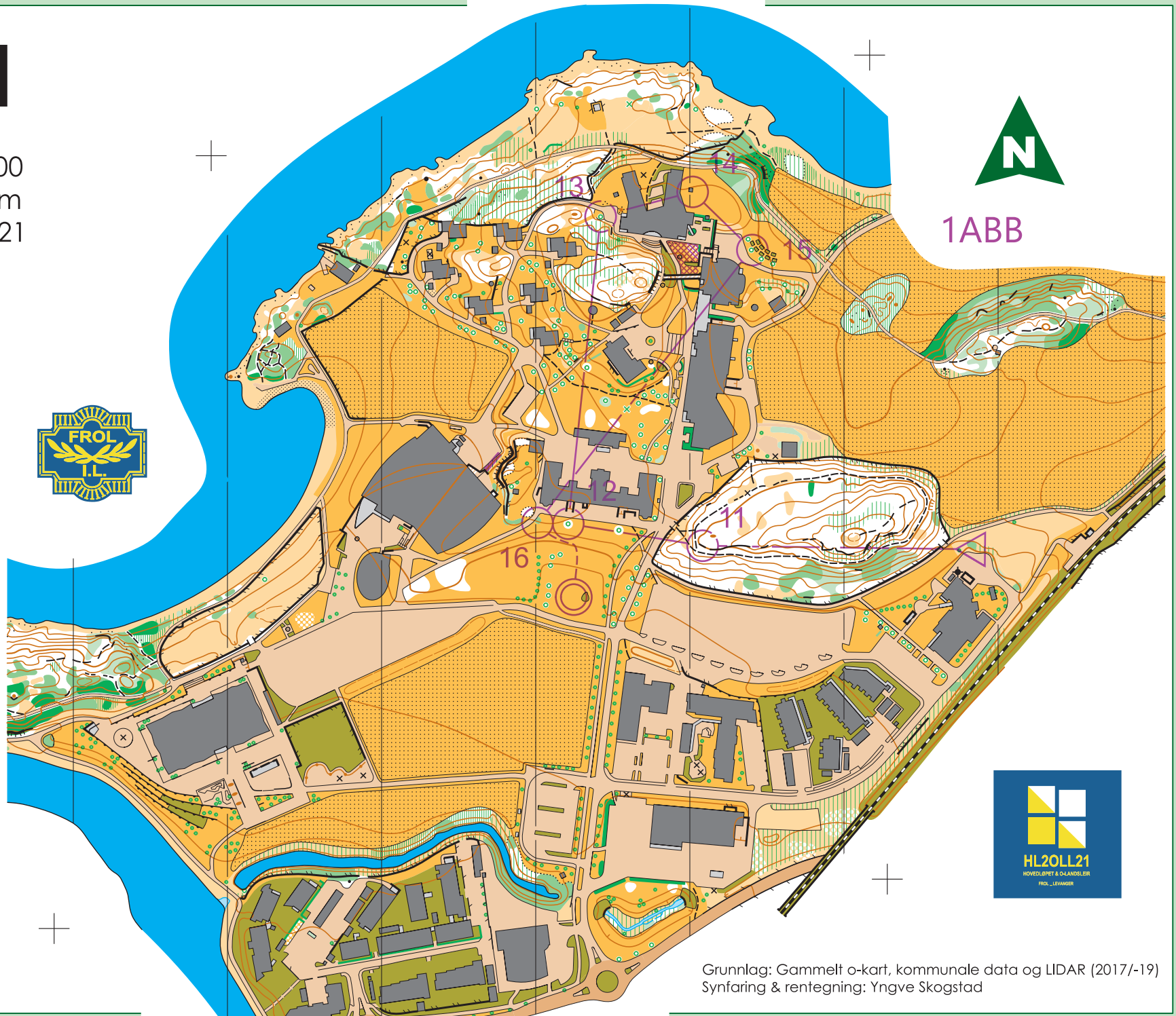


Grunnlag: Gammelt o-kart, kommunale data og LIDAR (2017/-19)
 Synfaring & rentegning: Yngve Skogstad

Røstad

Målestokk 1:4000
 Ekvidistanse 2 m
 Revidert 2021

OLL Kretsstafett 2021			
DHHD	2,2 km		
▷	⊗		○
11 170	≡		⊥
12 171	⤴		○
13 172	⤴		○
14 173	■		⊥
15 174	⤴		○
16 162	⊗		○
○ — 80 m — ○			⊗



Grunnlag: Gammelt o-kart, kommunale data og LIDAR (2017/-19)
 Synfaring & rentegning: Yngve Skogstad

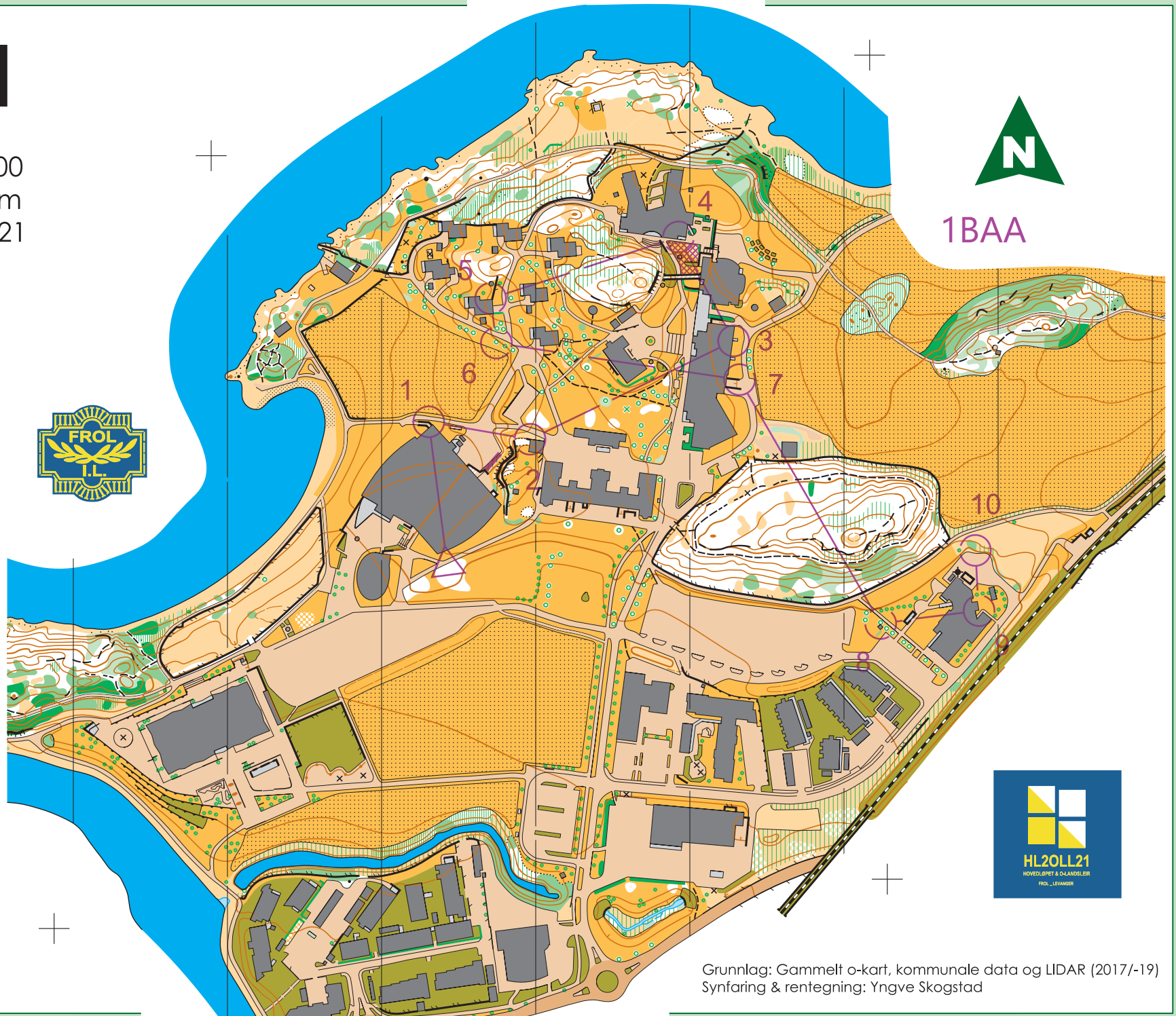
Røstad

Målestokk 1:4000
 Ekvidistanse 2 m
 Revidert 2021



OLL Kretsstafett 2021			
DHHD	2,2 km		
▷	∕ ∕ ∕	∕	○
1 152	∕ ∕ ∕	∕	∧
2 151	■ ∕ ∕	∕	○
3 154	◇		∩
4 160	∩		∩
5 161	◇		∩
6 163	∧		○
7 164	∕ ∕ ∕		∩
8 165	■		∧
9 166	■		∩
10 169	⊗		○

○ --- 0 m --- ▷



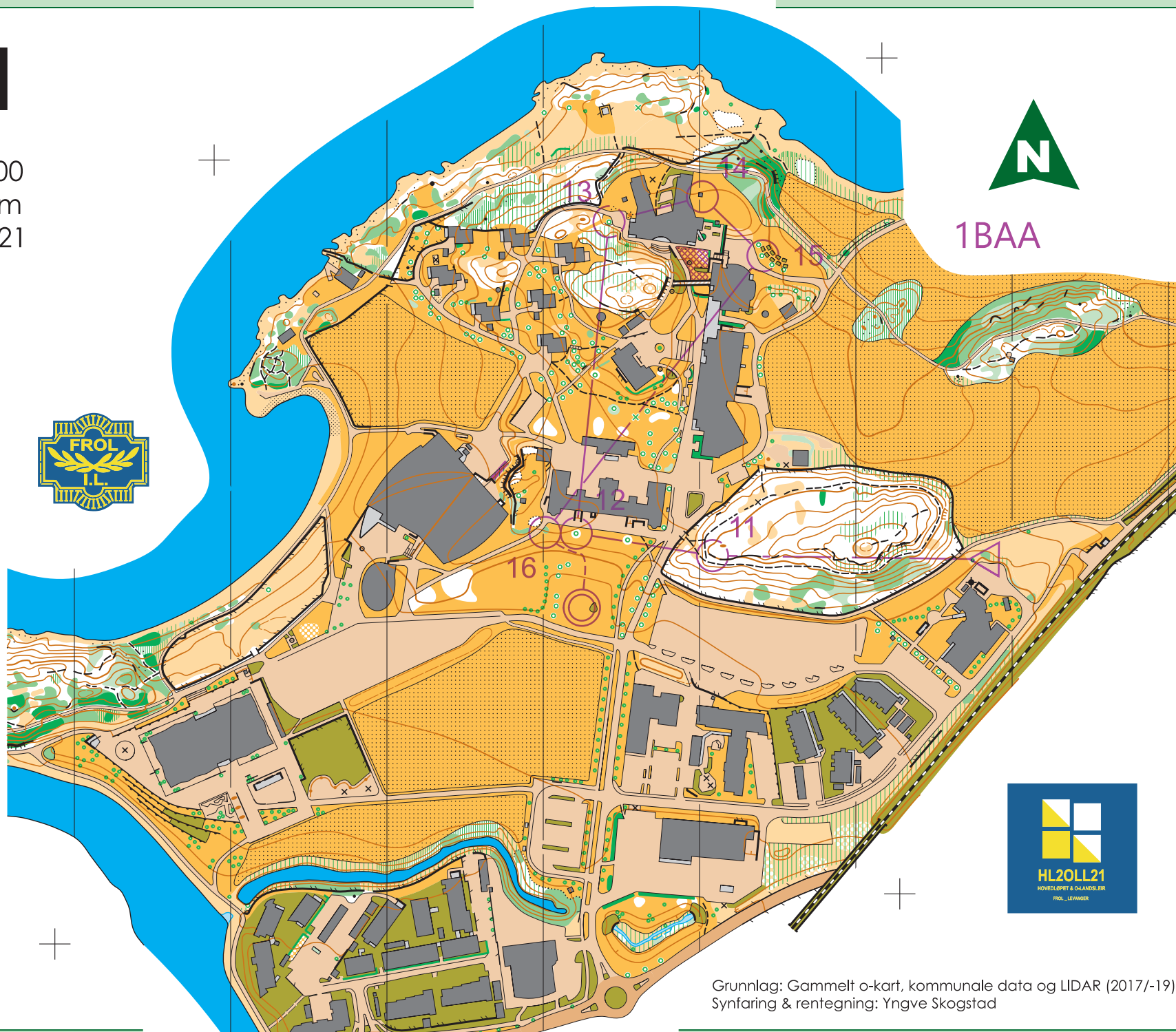
Grunnlag: Gammelt o-kart, kommunale data og LIDAR (2017/-19)
 Synfaring & rentegning: Yngve Skogstad

Røstad

Målestokk 1:4000
Ekvidistanse 2 m
Revidert 2021

OLL Kretsstafett 2021			
DHHD	2,2 km		
▷	⊗		○
11 170	≡		⊥
12 171	△		○
13 172	△		○
14 173	■		⊥
15 174	△		○
16 162	⊗		○

○ — 80 m — ⊗



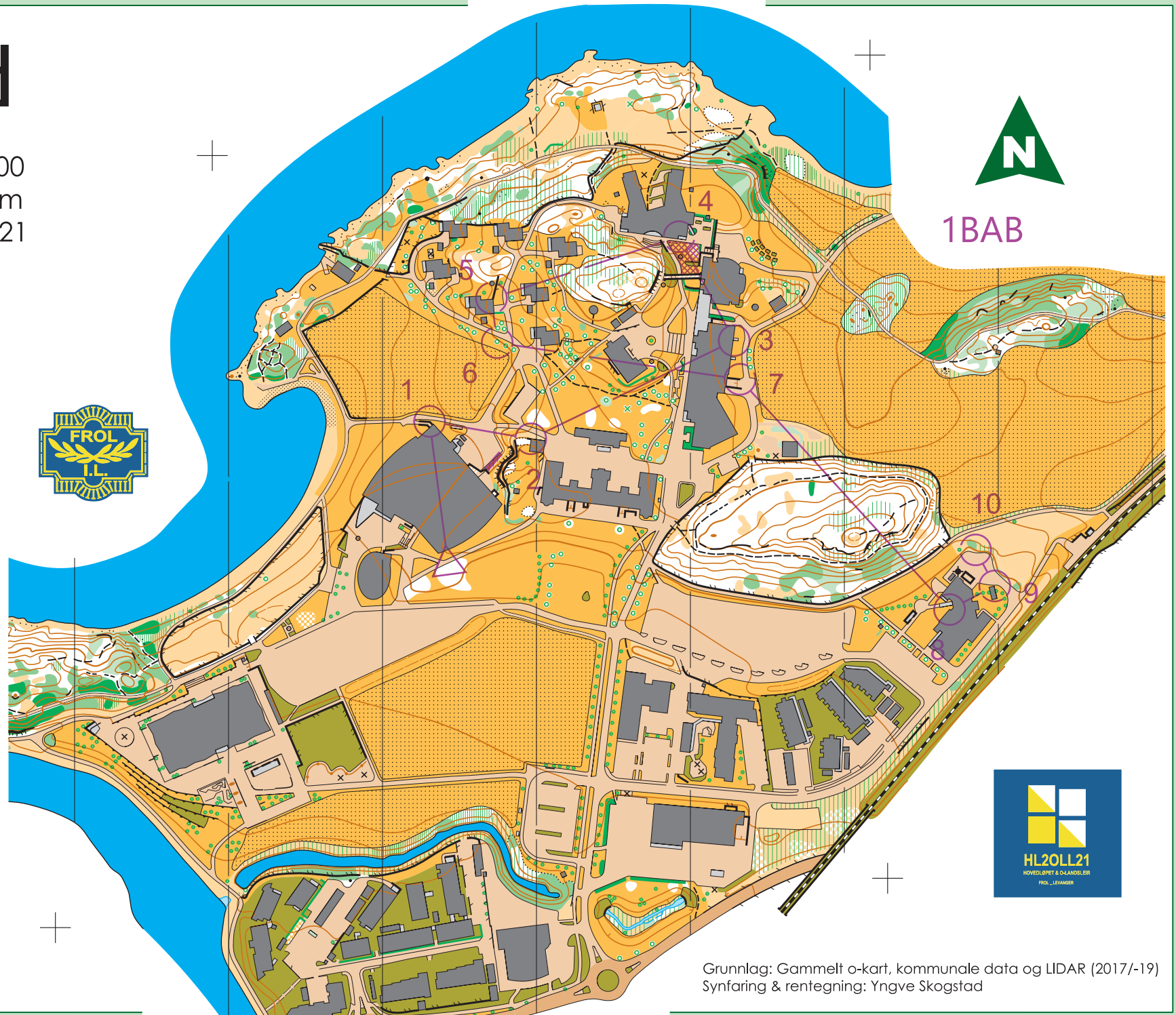
Grunnlag: Gammelt o-kart, kommunale data og LIDAR (2017/-19)
Synfaring & rentegning: Yngve Skogstad

Røstad

Målestokk 1:4000
 Ekvidistanse 2 m
 Revidert 2021



OLL Kretsstafett 2021			
DHHD	2,2 km		
▷	∕ ∕ ∕	∕	○
1 152	∕ ∕ ∕	∕	∧
2 151	■ ∕ ∕	∕	○
3 154	◇		∩
4 160	∩		∩
5 161	◇		∩
6 163	∧		○
7 164	∕ ∕ ∕		∩
8 167	■		∧
9 168	■		∧
10 169	⊗		○
○ --- 0 m --- ▷			

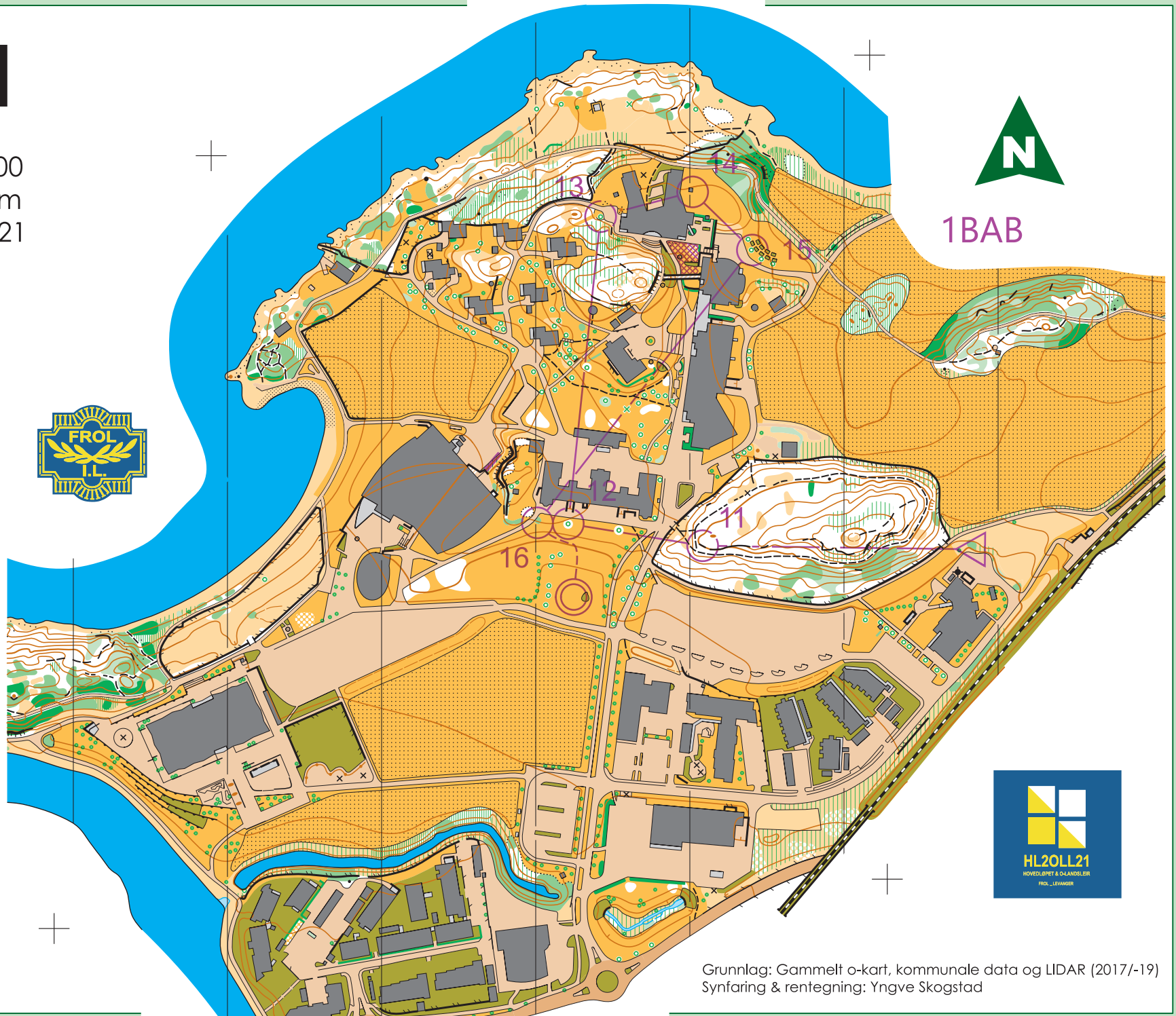


Grunnlag: Gammelt o-kart, kommunale data og LIDAR (2017/-19)
 Synfaring & rentegning: Yngve Skogstad

Røstad

Målestokk 1:4000
 Ekvidistanse 2 m
 Revidert 2021

OLL Kretsstafett 2021			
DHHD	2,2 km		
▷	⊗		○
11 170	≡		⊥
12 171	△		○
13 172	△		○
14 173	■		⊥
15 174	△		○
16 162	⊗		○
○ — 80 m — ⊗			



Grunnlag: Gammelt o-kart, kommunale data og LIDAR (2017/-19)
 Synfaring & rentegning: Yngve Skogstad

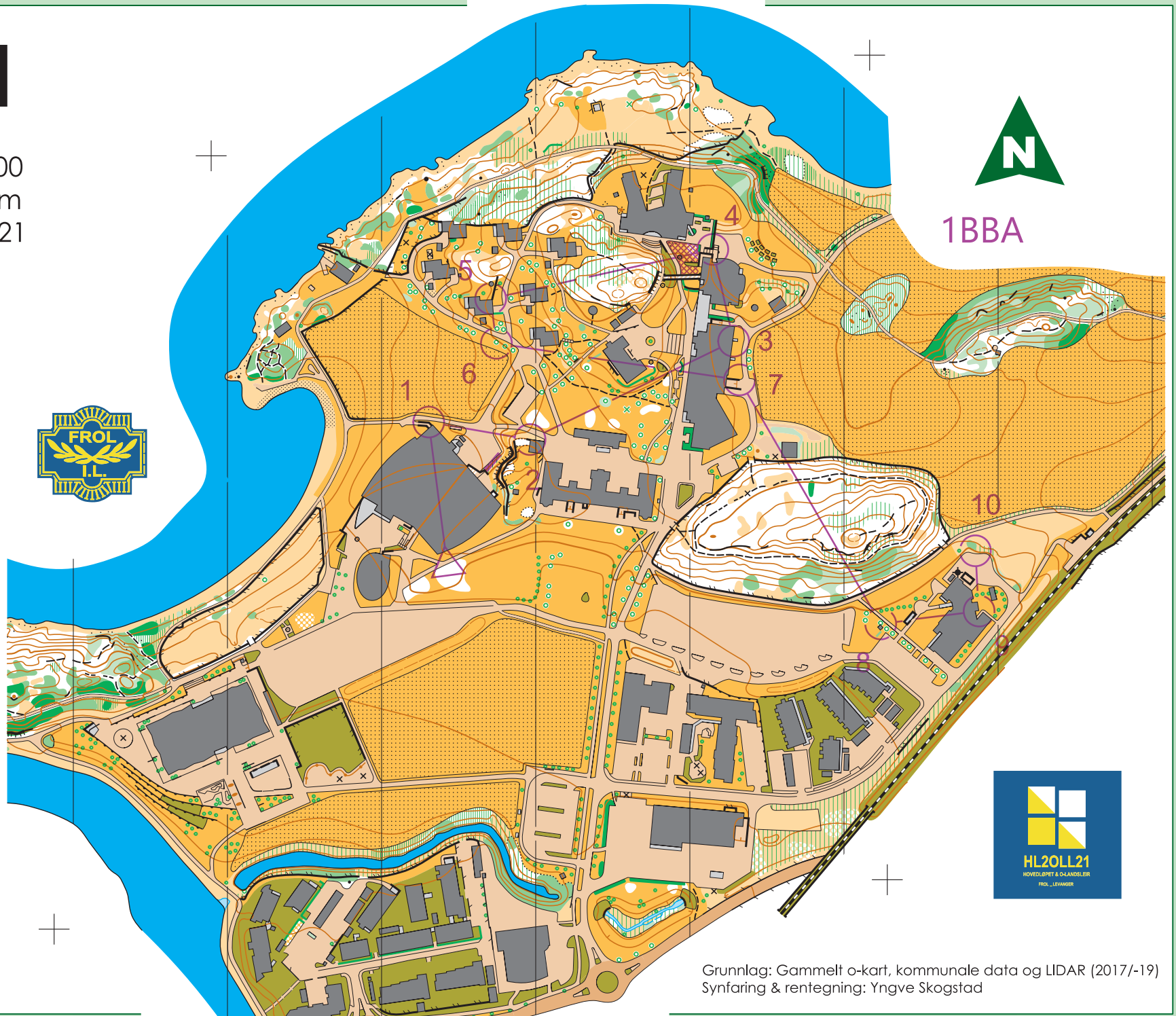
Røstad

Målestokk 1:4000
 Ekvidistanse 2 m
 Revidert 2021



OLL Kretsstafett 2021			
DHHD	2,2 km		
1	152		
2	151		
3	154		
4	176		
5	161		
6	163		
7	164		
8	165		
9	166		
10	169		

--- 0 m ---

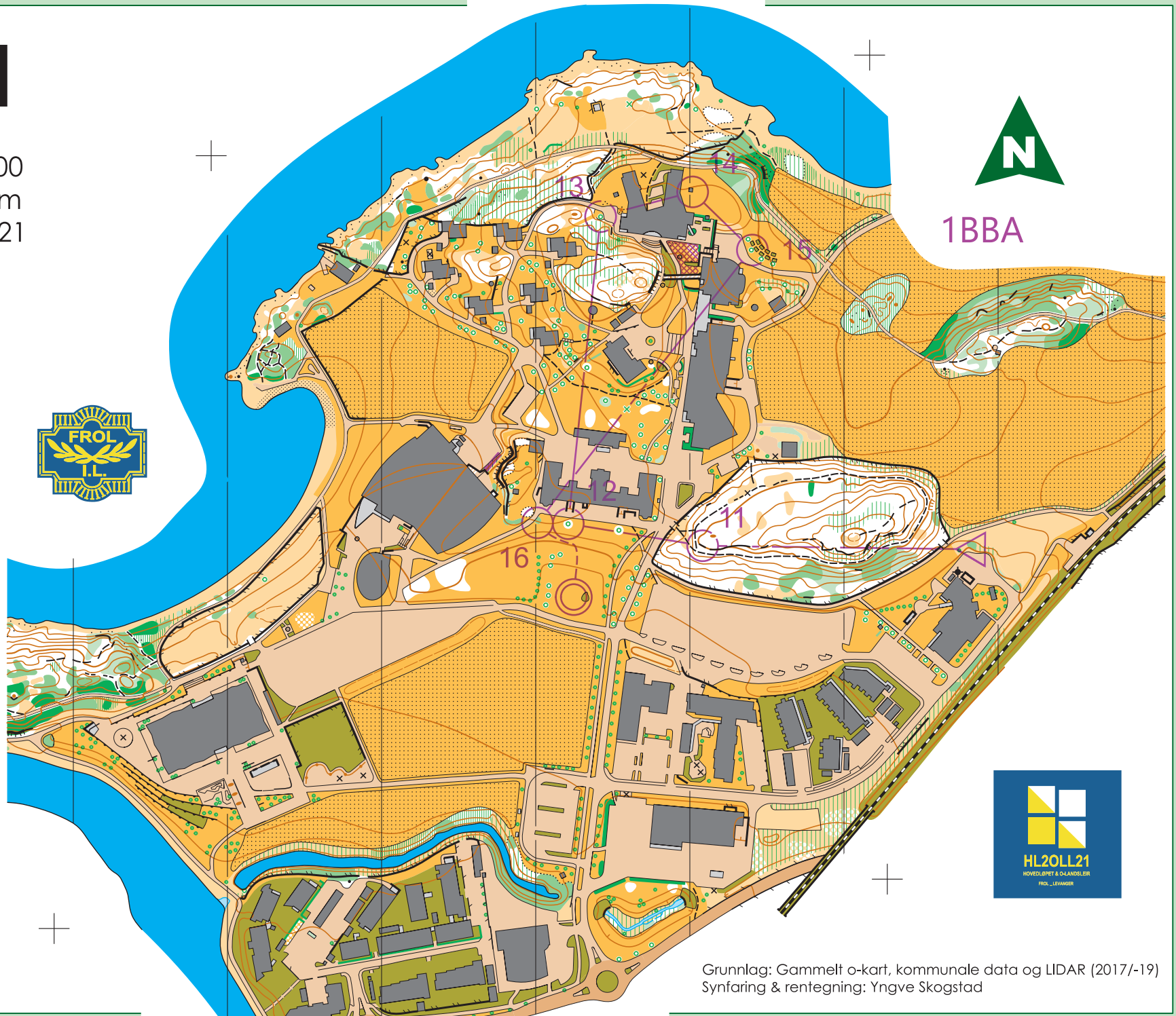


Grunnlag: Gammelt o-kart, kommunale data og LIDAR (2017/-19)
 Synfaring & rentegning: Yngve Skogstad

Røstad

Målestokk 1:4000
 Ekvidistanse 2 m
 Revidert 2021

OLL Kretsstafett 2021			
DHHD	2,2 km		
▷	⊗		○
11 170	≡		⊥
12 171	△		○
13 172	△		○
14 173	■		⊥
15 174	△		○
16 162	⊗		○
○ — 80 m — ○			⊗

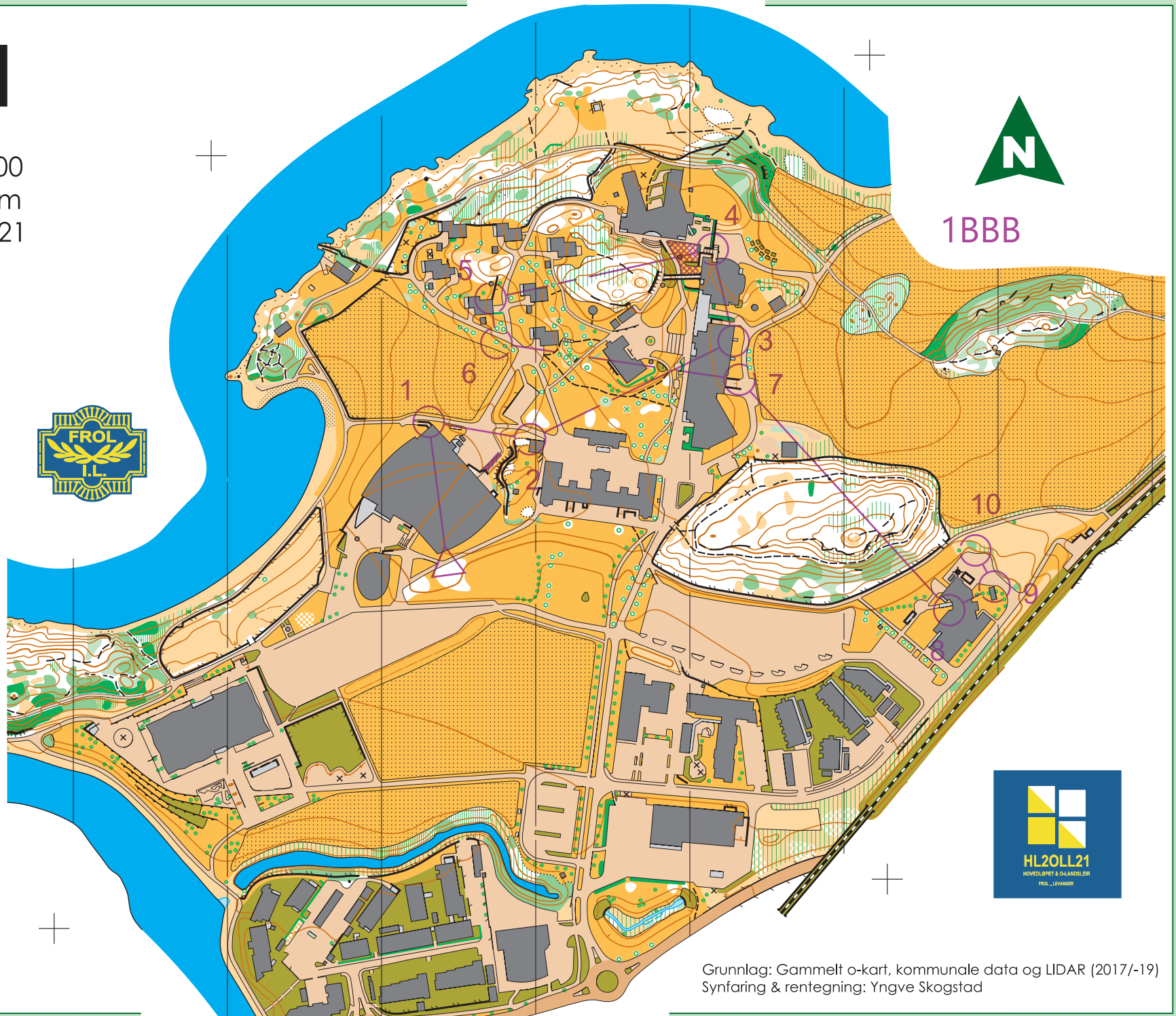


Grunnlag: Gammelt o-kart, kommunale data og LIDAR (2017/-19)
 Synfaring & rentegning: Yngve Skogstad

Røstad

Målestokk 1:4000
 Ekvidistanse 2 m
 Revidert 2021

OLL Kretsstafett 2021			
DHHD	2,2 km		
▷		∕ ∕ ∕	○
1	152	∕ ∕ ∕	∧
2	151	■ ∕ ∕ ∕	○
3	154	◇	┌
4	176	∕ ∕ ∕	└
5	161	◇	┌
6	163	∧	○
7	164	∕ ∕ ∕	└
8	167	■	∧
9	168	■	∧
10	169	⊗	○
○ --- 0 m --- ▷			

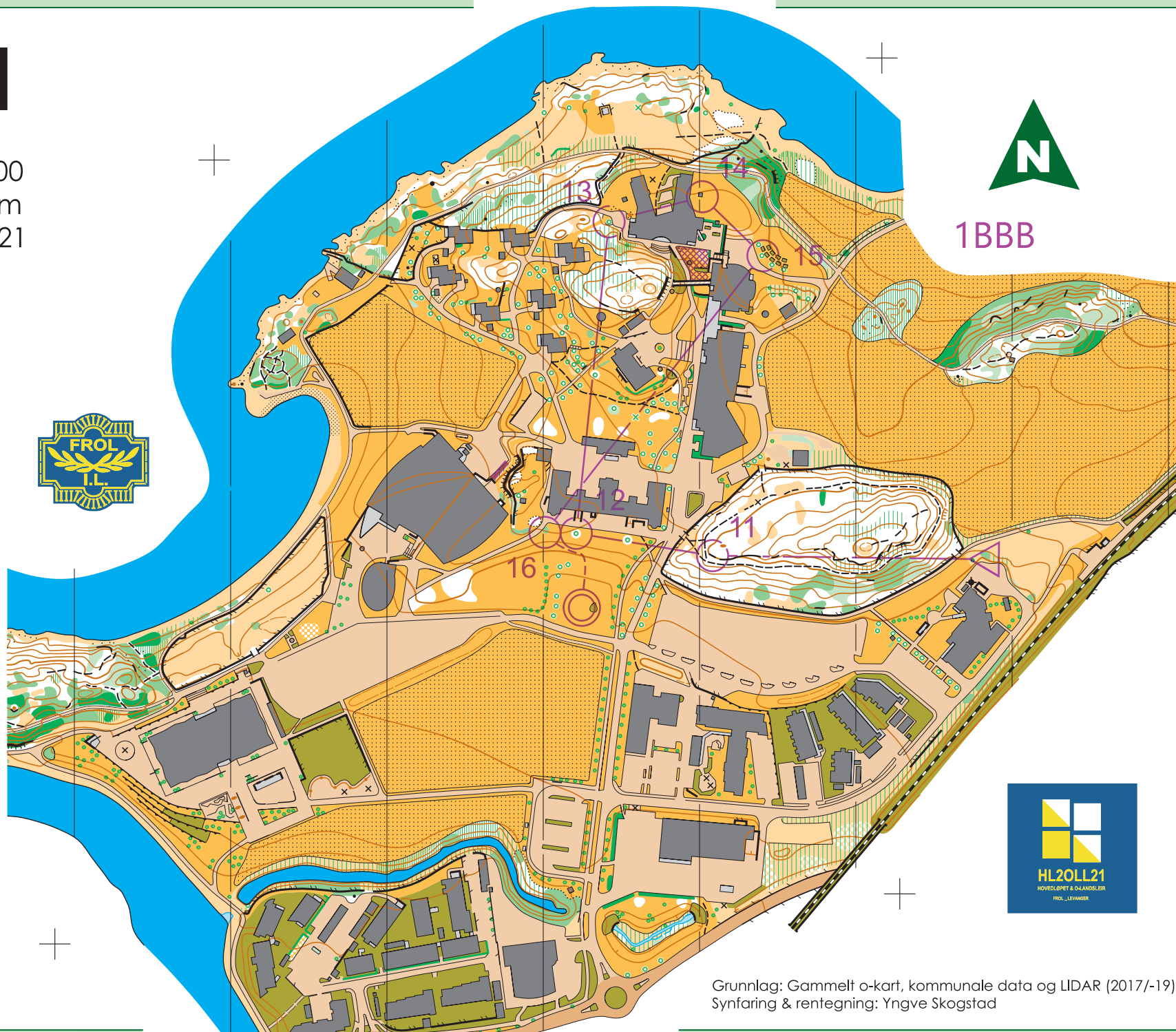


Grunnlag: Gammelt o-kart, kommunale data og LIDAR (2017/-19)
 Synfaring & rentegning: Yngve Skogstad

Røstad

Målestokk 1:4000
 Ekvidistanse 2 m
 Revidert 2021

OLL Kretsstafett 2021			
DHHD	2,2 km		
▷	⊗		○
11 170	≡		⊥
12 171	⤴		○
13 172	⤴		○
14 173	■		⊥
15 174	⤴		○
16 162	⊗		○
○	80 m	→	⊗



Grunnlag: Gammelt o-kart, kommunale data og LIDAR (2017/-19)
 Synfaring & rentegning: Yngve Skogstad