



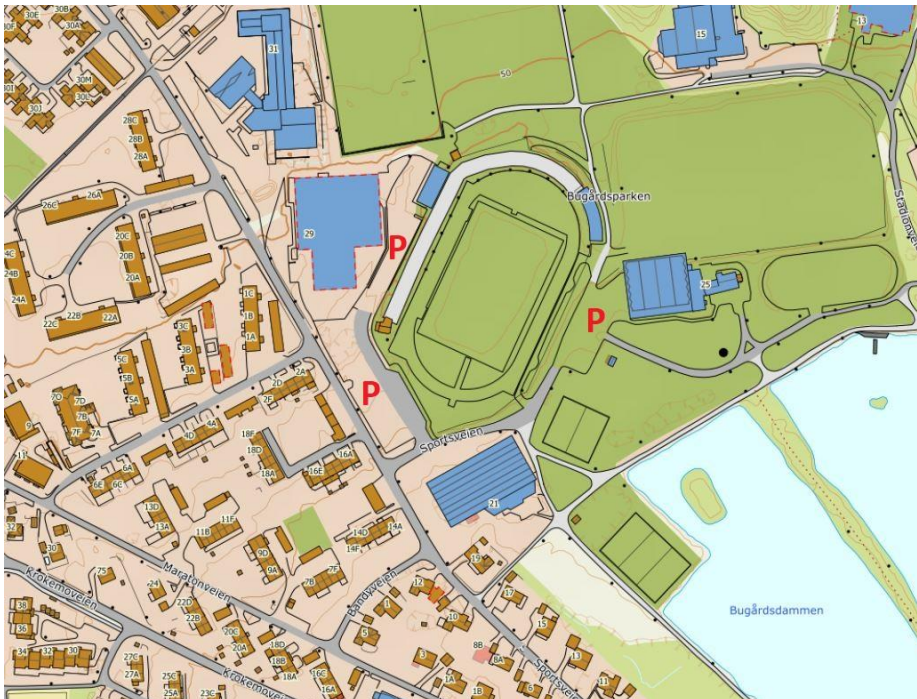
# PM Vestfold Vårcup – Sprint Bugården

## Frammøte

Velkommen til Vestfold Vårcup 4. juni 2019 fra Storstadion, Bugården. Kjør innfartsveien til Sandefjord. Til høyre i første lyskryss mot Sandefjord Videregående Skole (SVGS). Merket videre til Storstadion via Krokemoveien og Sportsveien. Arena på Storstadion.

## Parkering

Gratis parkering ved Storstadion, Bugården like ved arena.



Kiosk med bl.a. kaffe, kaker og brus. VIPPS 103720.  
Start og mål like ved Stadion/arena.

## Kart og terreng

Bugården, utgitt 2013, målestokk 1:4000, ekvidistanse 2 m, offsettrykk  
Synfaring/digitalisering 2012: Helge Gisholt  
Ajourføring 2018: Per Erik Larsen  
Tegnet etter IOFs sprintnorm (ISSOM).

Løpsområdet består i hovedsak av:






- Boligområder med både småhusbebyggelse og lavblokker, med til tilhørende gater og gangveger
- Parkområder med gang-/sykkelveger, store bygninger og ekstremt god løpbarhet
- Små skogsområder med småstier og lite eller ingen undervegetasjon

For at vi skal unngå å sette mulige synlige og varige spor etter oss på gress og belegningsstein, er det **piggskoforbud**. Joggesko, evt knottesko anbefales. Kartet dekker et lite område; postene ligger tett, så sjekk koder og postrekkefølgen i løypa!

### Spesielle forhold:

Noen kartdetaljer er ikke tatt med på kartet. Dette gjelder store postkassestativer, lyktstolper, vannkraner, hydranter, elektriske installasjoner

Spesielle detaljer:

-  Bauta, monument (karttegn 537)
-  Stort lekeapparat, store skilt, mm (karttegn 540)
-  Stort tre, stammediameter > ca.70 – 80 cm (karttegn 418)
-  Mindre tre, småbusk (karttegn 419)
-  Liten sandkasse på lekeplasser (karttegn 539)

### Trafikk/sikkerhet

Deltagerne ferdes i løpsområdet på eget ansvar.

Det vil ikke forekomme stenging av gater/veger under løpet. Vegene er stort sett i rolige boligområder med lave hastigheter. Likevel bes deltagerne om å utvise aktsomhet. Vær spesielt oppmerksom ved passering av parkeringsplasser og garasjeanlegg.

Klasser og løyper Løypenr	Løyper	Nivå	Klasser
1 og 2	3 580 m	A/B	H17, H40, H15-16, D17, H50
3	3 270 m	A/B	D15-16, D40, D50, H60
4	2 480 m	A/B	D60, D70, H70, H80
5	2 240 m	B	D/H13-14; D/H15B
6	1 870 m	C	D/H11-12, D/H13-16C, D/H17C
7	1 600 m	N	D/H11-12N, D/H13-16N, D/H17N, N-Åpen

Velkommen til Sommersprint i Bugården. Vi har bestilt fint vær !

Einar Klavenes  
Løpsleder