

Lyderhorn Nord

Målestokk 1:5000
 Ekvidistans 5 m
 Utgitt 2016
 IL GULAR

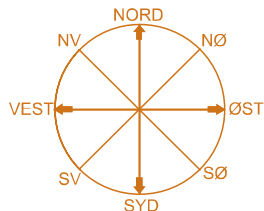


VANNFAST
PRETEX
 Rebård



Fargelaser
 www.rebard.no

Hold kartet mot
NORD



**Det er da
 du kan forstå
 kartet**

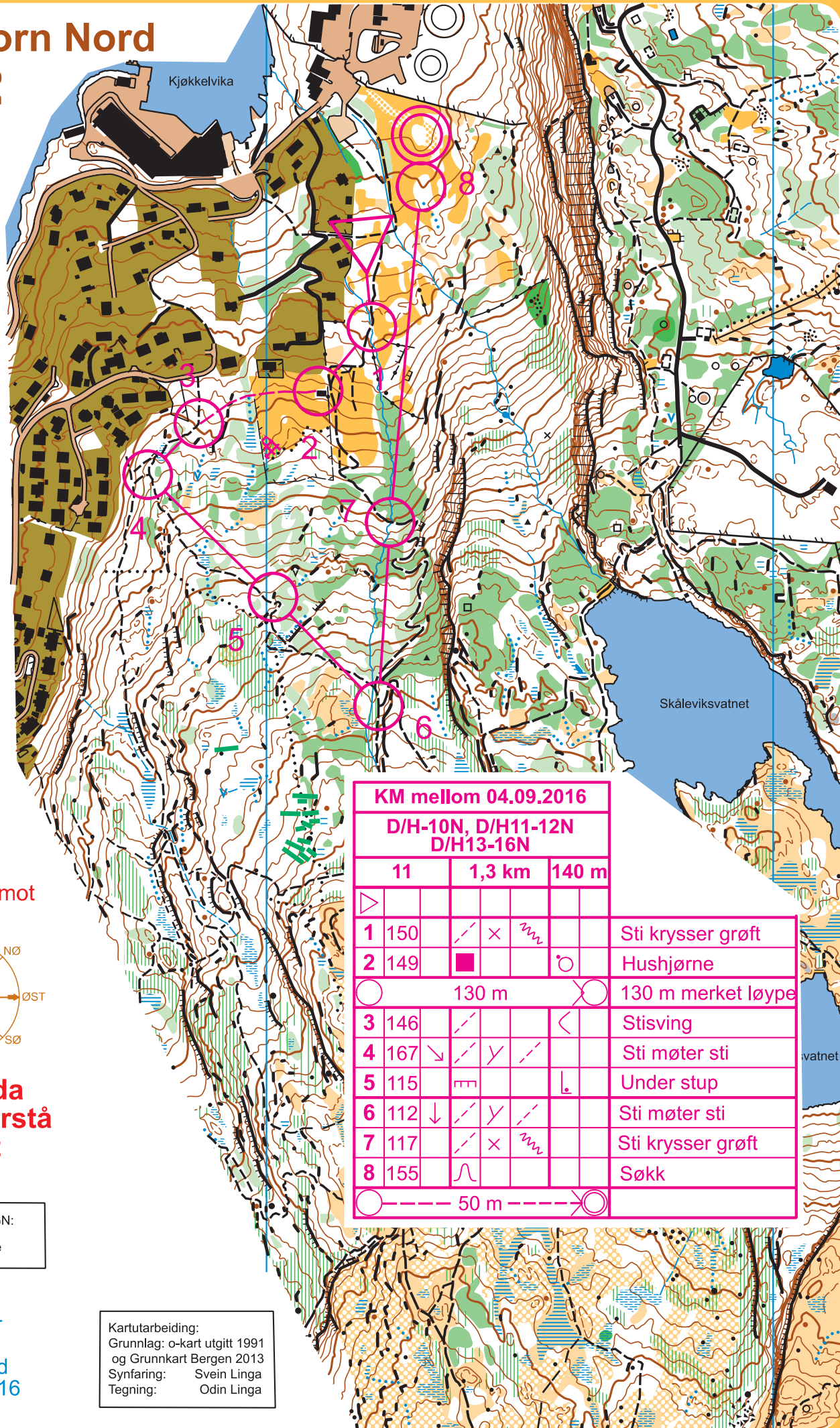
LOKALT KARTTEGN:



















 Stort rotvetlet tre

Godkjent av

**Hordaland
 o-krets 2016**

Kartutarbeiding:
 Grunnlag: o-kart utgitt 1991
 og Grunnkart Bergen 2013
 Synfaring: Svein Linga
 Tegning: Odin Linga



KM mellom 04.09.2016					
D/H-10N, D/H11-12N D/H13-16N					
	11	1,3 km	140 m		
					
1	150				Sti krysser grøft
2	149				Hushjørne
		130 m			130 m merket løype
3	146				Stisving
4	167				Sti møter sti
5	115				Under stup
6	112				Sti møter sti
7	117				Sti krysser grøft
8	155				Søkk
	50 m			