

Lyderhorn Nord

Målestokk 1:5000
 Ekvidistanse 5 m
 Utgitt 2016
 IL GULAR

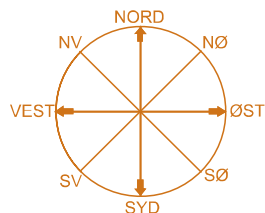


VANFAST
 PRETEX
 Rebård



Fargelaser
 www.rebard.no

Hold kartet mot
 NORD



Det er da
 du kan forstå
 kartet

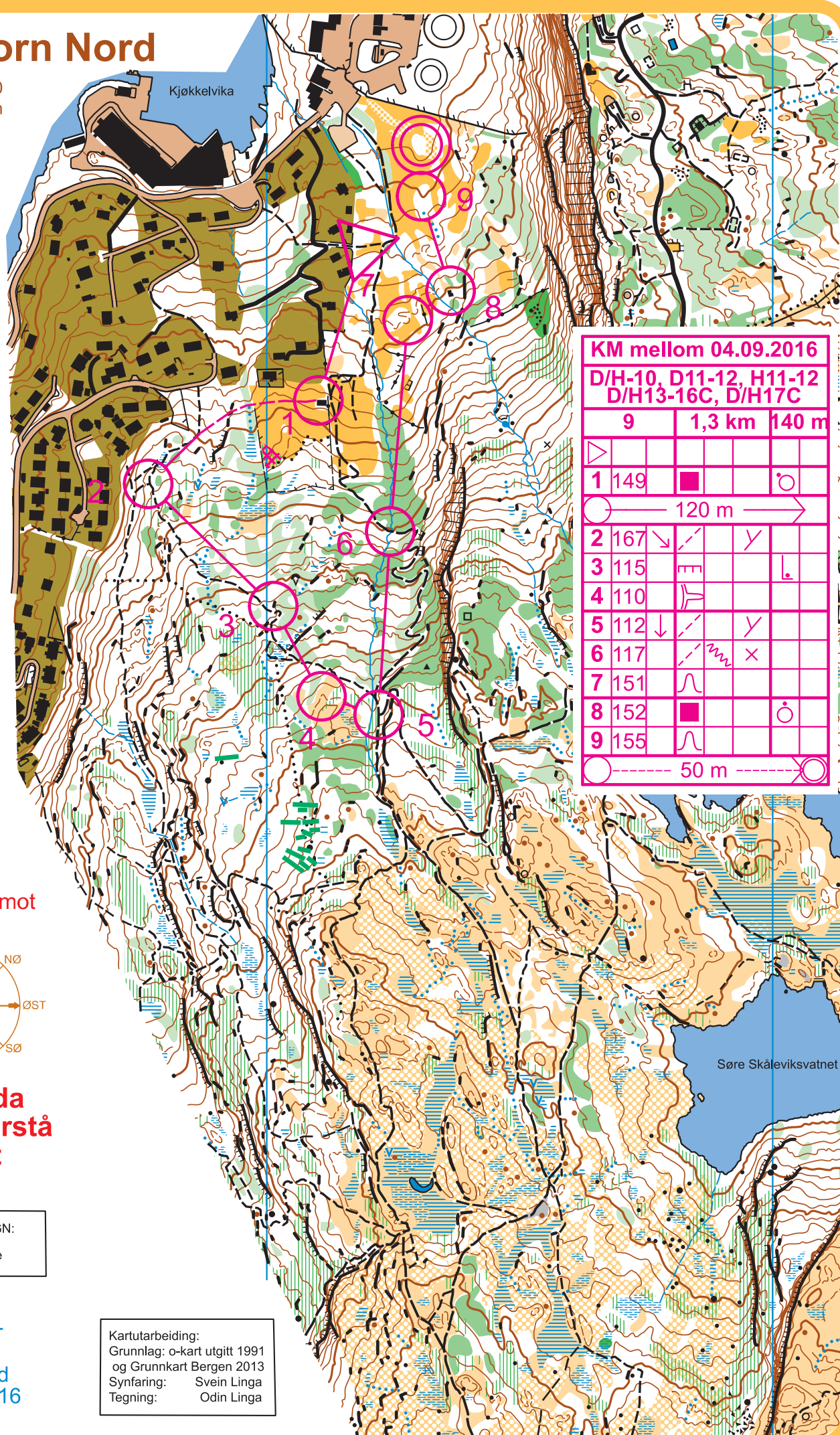
LOKALT KARTTEGN:

 Stort rotvettet tre



Hordaland
 o-krets 2016



Kartutarbeiding:
 Grunnlag: o-kart utgitt 1991
 og Grunnkart Bergen 2013
 Synfaring: Svein Linga
 Tegning: Odin Linga



KM mellom 04.09.2016

D/H-10, D11-12, H11-12
 D/H13-16C, D/H17C

9 1,3 km 140 m

1	149	■		○
 120 m				
2	167	∇	∕	∕
3	115	▬		⊥
4	110	∩		
5	112	∇	∕	∕
6	117	∕	∕	×
7	151	∩		
8	152	■		○
9	155	∩		
 50 m				